




27,9Kms

Etape 1

(Etampes) Méréville à Autruy sur Juine

Distances kms		Descriptif	Repère
Tronçon	Cumul		
0	23,2	D'Etampes, suivre le balisage « Coquilles » au sol de Compostelle 2000 jusqu'à la sortie de Méréville, au hameau de Semainville. Site web : http://compostelle2000.org/ Méréville a conservé un aspect bien rural avec ses maisons anciennes, son église et ses vieilles halles du 16e. La tour Trajane, du 18e, faisait partie des "fabriques" du parc du chateau de Méréville.	
2,1	25,3	A Semainville, prendre le chemin de Malmorts (sans issu pour les voitures) après 700m, prendre à droite. On entre dans le Loiret , en longeant les cressonnières. Suivre le GR. Prendre sur la gauche la rue de Beauvillard . Entrer dans le hameau. après un S, tourner à droite puis prendre le 2e chemin de terre à gauche – face à la ferme – (on quitte le GR).	
1	26,3	Le chemin de terre mène jusqu'à la Juine. La longer pour retrouver la route et le chateau de la Porte . Dans le parc de cette propriété, appartenant depuis 1658 à la famille des marquis de Martel, anciens seigneurs d'Autruy, se trouvent les principales sources de la Juine: Le Gouffre et le Fontaine Borgnesse.	
1,6	27,9	Passer par le lieu-dit « La Porte » et suivre la route vers Autruy-sur-Juine . Prendre à droite, par la « rue des Essarts », pour arriver à l'église.	

Renseignements pratiques

Lieux

Informations complémentaires, hébergements et services

Méréville

Cf. site de Compostelle 2000 : <http://compostelle2000.org/>

Boulangerie : LES DELICES DU CHÂTEAU, 8 rue J-J Rousseau 01 64 59 67 87

Boulangerie : AU PAIN D'ANTAN ,6 rue Carnot 01 64 95 02 73

Restaurant : Kebab1 rue voltaire ,01 64 95 30 12

Restaurant : Au Bon Bar, Brasserie, place Saint Père 09 72 85 45 0706 64 08 85 85

Epicerie Générale : RAPID MARKET, 15 rue Carnot 01 64 59 11 87

Supermarché : Intermarché à la sortie de la ville en allant vers Angerville, sinon courses à faire à Saclas.

Transport : Taxi Méréville 06 50 73 80 80

Transport : bus vers Etampes et Pithiviers

Office de Tourisme : Place de la Halle. Tél : 01 69 78 36 87 ; mail : tourisme@caese.fr

Hébergements :

Chambre d'hôtes : "Les Sources" au 48, route de la vallée La VALLEE COLLEAU-MEREVILLE (sur la route de SACLAS à MEREVILLE) tél: 01 64 95 04 80 ou 06 80 40 77 16, www.legitedessources.com Tarif : 45€ nuit + petit dej. pour 1 pers. ou 55€ pour 2, (pas de repas) cuisine équipée.

Camping : "Le Bois de Justice" à Monnerville à 6 kms tél: 01 64 95 05 34, 5€ l'emplacement + 6€/pers.

Autruy-sur
Juine

Hébergements

Hôtel du Cygne : 17 rue de la Libération (33)(0)2 38 32 52 78 Prévenir la veille (DP 35€)

Salle des fêtes : Mairie 2 rue des essarts Lundi-10/12 h- Mardi – 16h30/19 h-Mercredi –jeudi – vendredi -10 h /12 h- Vendredi – 16 h /18 h 15 ; tél (33) 02 38 32 50 76 (lits picots / donativo)

(Hors chemin 1,5kms) Camping du Parc de la Chesnaie lieu-dit du Cheval Blanc tel : 02 38 39 39 39.

« prolonger la route jusqu'à TRÉMEVILLE sur 400 m et prendre à droite le chemin de terre immédiatement après le premier bâtiment et poursuivre ce chemin dans la vallée sur 900 m et regagner l'entrée du camping par la route sur 200 m " Pour le retour reprendre le chemin inverse et à TRÉMEVILLE rejoindre directement le chemin balisé conduisant à ALLAINVILLE EN BEAUCE. »

Transport : Remi TAD (transport à la demande) tél : 0 800 00 45 00 appel & services gratuits

Boulangerie : 2 Rue Alfred sergent ; Tél : 02 38 32 53 90

Pizzeria (le mercredi sur la place)