




27,9Kms

Etape 1

**(Etampes) Méréville à Autruy sur Juine**

Distances kms		Descriptif	Repère
Tronçon	Cumul		
0	23,2	<b>D'Etampes, suivre le balisage « Coquilles » au sol de Compostelle 2000 jusqu'à la sortie de Méréville, au hameau de Semainville.</b> Méréville a conservé un aspect bien rural avec ses maisons anciennes, son église et ses vieilles halles du 16e. La tour Trajane, du 18e, faisait partie des "fabriques" du parc du chateau de Méréville.	
2,1	25,3	A Semainville, prendre <b>le chemin de Malmorts</b> (sans issu pour les voitures) après 700m, prendre à droite. <b>On entre dans le Loiret</b> , en longeant les cressonnières. Suivre le GR. Prendre sur la gauche la <b>rue de Beauvillard</b> . Entrer dans le hameau. après un S, tourner à droite puis prendre le 2e chemin de terre à gauche – face à la ferme – (on quitte le GR).	
1	26,3	Le chemin de terre mène jusqu'à la Juine. La longer pour retrouver la route et <b>le chateau de la Porte</b> . Dans le parc de cette propriété, appartenant depuis 1658 à la famille des marquis de Martel, anciens seigneurs d'Autruy, se trouvent les principales sources de la Juine: Le Gouffre et le Fontaine Borgnesse.-	
1,6	27,9	Passer par le lieu-dit La Porte et suivre la route vers Autruy-sur-Juine. Prendre a droite, par la rue des Essarts, pour arriver à l'église.	

## Renseignements pratiques

Lieux	Informations complémentaires, hébergements et services
Méréville	<p><b>Cf. site de Compostelle 2000</b> : <a href="http://compostelle2000.org/">http://compostelle2000.org/</a></p> <p><b>Boulangerie</b> : LES DELICES DU CHÂTEAU, 8 rue J-J Rousseau 01 64 59 67 87  <b>Boulangerie</b>: AU PAIN D'ANTAN, 6 rue Carnot 01 64 95 02 73  <b>Restaurant</b>: Kebab 1 rue voltaire, 01 64 95 30 12  <b>Restaurant</b>: Au Bon Bar, Brasserie, place Saint Père 09 72 85 45 07/06 64 08 85 85  <b>Epicerie Générale</b>: RAPID MARKET, 15 rue Carnot 01 64 59 11 87  <b>Supermarché</b>: Intermarché à la sortie de la ville en allant vers Angerville, sinon courses à faire à Saclas.</p> <p><b>Transport</b> : Taxi Méréville 06 50 73 80 80  <b>Transport</b> : bus vers Etampes et Pithiviers</p> <p><b>Office de Tourisme</b> : Place de la Halle. Tél : 01 69 78 36 87 ; mail : <a href="mailto:tourisme@caese.fr">tourisme@caese.fr</a></p> <p><b>Hébergements</b> :</p> <p><b>Chambre d'hôtes</b> : "Les Sources" au 48, route de la vallée La VALLEE COLLEAU-MEREVILLE (sur la route de SACLAS à MEREVILLE) tél: 01 64 95 04 80 ou 06 80 40 77 16, <a href="http://www.legitedessources.com">www.legitedessources.com</a> Tarif : 45€ nuit + petit dej. pour 1 pers. ou 55€ pour 2, (pas de repas) cuisine équipée.</p> <p><b>Camping</b> : "Le Bois de Justice" à Monnerville à 6 kms tél: 01 64 95 05 34, 5€ l'emplacement + 6€/pers.</p>
Autruy-sur Juine	<p><b>Hébergements</b> :</p> <p><b>Hôtel du Cygne</b>: 17 rue de la Libération ; 02 38 32 52 78. Prévenir 72h avant (DP 38€)  <b>Salle des fêtes</b>: Mairie 2 rue Essarts Tél : 02 38 32 50 76 ; Mail: <a href="mailto:commune.autruy-sur-juine@orange.fr">commune.autruy-sur-juine@orange.fr</a> (lits picots / donativo)  <b>(Hors chemin 1,5kms) Camping</b> du Parc de la Chesnaie lieu-dit du Cheval Blanc Tél : 02 38 39 39 39.  <i>« prolonger la route jusqu'à TRÉMEVILLE sur 400 m et prendre à droite le chemin de terre immédiatement après le premier bâtiment et poursuivre ce chemin dans la vallée sur 900 m et regagner l'entrée du camping par la route sur 200 m » Pour le retour reprendre le chemin inverse et à TRÉMEVILLE rejoindre directement le chemin balisé conduisant à ALLAINVILLE EN BEAUCE. »</i></p> <p><b>Transport</b>: Remi TAD (transport à la demande) tél : 0 800 00 45 00 appel &amp; services gratuits</p> <p><b>Pizzeria</b> (le mercredi sur la place)</p>

**Nota Bene** : En aucun cas, sur le site de Compostelle45, nous ne recommandons un hébergement ou un service. Nous listons, de façon non exhaustive, et répertorions ceux qui permettent aux pèlerins d'effectuer leur chemin de façon plus sereine.