











24Kms

D'Autruy-sur-Juine à Aschères-le-Marché

Etape 2

Distances kms		Descriptif	Repère
Tronçon	Cumul		
0	0,7	De la place de l'église. Prendre à droite la « rue du Château d'eau », puis à gauche, la « route de Trémenville (C7) ». <i>A gauche, sur la D97, on peut apercevoir une croix de St Jacques.</i>	
1,9	2,6	Cheminer sur le plateau d'où on aperçoit, à gauche, le Bois de la Muette qui couvrent le vallon de la Juine. Cette contrée rappelle le souvenir plutôt sinistre des chauffeurs d'Orgères, auteurs de certains crimes atroces commis dans toute la Beauce. A la fin de l'ancien régime et pendant la révolution, ils avaient leurs quartiers dans ces lieux, entre Autruy-sur-Juine et Outarville.	
3,1	5,7	Un peu avant le hameau de Tréméville, dans le creux , quitter la route pour le chemin de terre, sur la gauche, passer devant le « Bois de la remise des 4 chemins ». Continuer vers le sud avec en ligne de mire « le clocher d'Allainville » puis prendre à droite « rue Saint Pierre » en direction de l'église. <i>Cette commune, associée à Outarville depuis 1972, fut une seigneurie dont on connaît les seigneurs, de 1100 à la révolution. L'église Saint Pierre discrètement cachée derrière son porche-clocher de 20 m de hauteur et datant du XVIIe apparaît dans la verdure.</i>	
3,3	9	Contourner le village par l'ouest. Traverser le carrefour en direction d'Erceville et prendre ensuite la première rue à gauche. Prendre à droite la route en direction d' Outarville (attention à la circulation) . Après 700m , prendre le chemin à gauche sur 500m puis à droite avec en ligne de mire, le clocher en pointe de la petite église de Faronville . Suivre le chemin, jusqu'à une propriété (restes de douves). La contourner par la gauche, jusqu'à l'église, entourée de son cimetière <i>Blottie près de d'une ferme, au milieu des champs, cette petite église St Maur a été construite par César Hubert, chevalier, seigneur de Faronville et d'autres lieux vers 1660. Placée sous la protection de St Maur, abbé disciple de St Benoit au VIe, elle fut le témoin de nombreux pèlerinages et visites pour des demandes de guérisons: on y amenait les enfants atteints de convulsions. On, prêtait également à St Maur le don de soulager les rhumatisants. Orientée nord-sud avec l'autel au sud, elle fut longtemps une halte pour les pèlerins se rendant à Saint Jacques de Compostelle. On y trouve une belle statue du saint.</i>	
3,8	12,8	Traverser la D134 par la droite sur 20 m puis prendre le chemin de terre à gauche, face aux éoliennes. Faire 670 m et prendre le chemin de droite et le poursuivre pendant 300 m puis prendre à gauche et continuer sur 1,2 km. Au bout du chemin, prendre à droite puis à gauche après 500 m. Traverser Gueudreville jusqu'à la jonction avec la route (D310) en direction du sud jusqu'à Bazoches-les-Gallerandes .	
3,2	16	A l'entrée de Malvoisine, au château d'eau , prendre le chemin de terre, plein sud. <i>Admirer à Donville une croix caractéristique de la région.</i>	

		<p>Au bout du chemin de terre, à gauche « rue de Donville » puis à droite pour rejoindre l'église de Bazoches-les-Gallerandes.</p> <p><i>Cette petite ville, qui dès l'origine a été un marché aux céréales important, est aussi un carrefour des voies romaines, d'Orléans à Paris et du Mans à Sens.</i></p> <p><i>L'église Notre-Dame est une bâtisse importante du XIIIe, caractérisée par son clocher-porche, son abside polygonale, son bas-côté rajouté au sud d'où son plan asymétrique. Après la guerre de Cent Ans, l'accroissement de la population rurale a entraîné son agrandissement. Incendiée pendant les guerres de religion par les protestants, elle a été reconstruite et agrandie au début du XVIIIe. On y voit la tombe de la famille de Lancelot du Lac, gouverneur d'Orléans au XVIe.</i></p> <p><i>Le culte de Saint Béthaire, invoqué pour le mal de tête, il a été longtemps à l'honneur.</i></p>	
1,8	17,8	<p>Prendre à gauche « rue de la Poussinière ».</p> <p>Prendre à droite, le chemin de terre sur 260 m et traverser la déviation . Continuer plein sud sur 640 m, prendre à droite sur 250m plein ouest. Au point d'eau prendre à gauche plein sud.</p>	
3,6	21,4	<p>Laisser à gauche d'une petite éminence boisée: "le signal de Fromarville"</p> <p>Laisser à gauche le chemin vers la cabane et prendre la direction des Fermes de Tressonville.</p>	
2,6	24	<p>Prends la route sur la gauche en direction d'Aschères-le-Marché.</p> <p><i>Le nom vient du latin Apiarae villa: endroit où on élève les abeilles. C'est au VIe que les moines bénédictins s'y installèrent. Deux siècles plus tard, ils en sont chassés par les Normands.</i></p> <p>Rejoindre la place centrale et se diriger vers l'église.</p> <p><i>Notre dame d'Aschères fut bâtie au XIIIe. Une ordonnance de Philippe le Bel permettait le commerce des grains dans la halle. Cette dernière a retrouvé sa physionomie du XIVe.</i></p>	

Renseignements pratiques

Lieux	Informations complémentaires, hébergements et services
Allainville	<p>Hébergement :</p> <p>Salle municipale : Commune associée à Outarville: Tél: 02 38 50 19 ; Mail : mairie.outarville@gmail.com (Lits picots / Donativo)</p>
Faronville	<p>Hébergement :</p> <p>Chambre Familiale (Gîtes de France): Ferme de Faronville ; Tél: 06 30 35 12 89 ; Web : http://fermedefaronville.blogspot.com/</p>

Outarville (hors chemin 2,2kms))	<p>Boulangerie : 13 Grande Rue Restaurant: Le Café du Nord ; Rue du Château ; Tél : 02 38 30 10 79/06 61 83 76 01 Epicerie: 2 Place du vieux marché</p>
Bazoches-les-Gallerandes	<p>Hébergements : Halte pèlerin Presbytère: Bourg ; Tél: 02 38 39 40 24 / 06 33 20 02 12 (3 places/donativo)</p> <p>Transport: Remi Ligne 21 (vers Orléans) Ligne 24 (vers Pithiviers /Etampes) ; Tél: 0 800 00 45 00 appel & services gratuits</p> <p>Bar: le p'tit bar 12 place de l'Eglise ; Tél: 02 38 34 26 83 Restaurant Bar Traiteur Plat à emporter: Le Symphonium, 36 Grande Rue ; Tél: 02 38 39 28 14 Pizzeria et snacks: Géo's Pizza, 73 Grande Rue; Tél: 02 38 39 36 56 Epicerie: Panier Sympa, 27 Grande rue ; Tél : 02 38 33 17 54 Boulangerie: 4 Grande Rue ; Tél: 02 38 39 46 67</p>
Aschères-le-marché	<p>Hébergements : Gîte (Gîtes de France) : La maison d'Eléonore Salle communale: Mairie 31 grande rue; Tél: 02 38 39 20 38 (2 places / donativo) Accueil familial: Contacter l'association; Tél : 06 77 81 67 70</p> <p>Epicerie: Chez pépère : 39 Bis Grande Rue</p> <p>Transport: Remi Ligne 21 (vers Orléans); Tél: 0 800 00 45 00 appel & services gratuits</p>

Nota Bene : En aucun cas, sur le site de Compostelle45, nous ne recommandons un hébergement ou un service. Nous listons, de façon non exhaustive, et répertorions ceux qui permettraient aux pèlerins d'effectuer leur chemin de façon plus sereine.