




















31,5Kms

Etape 3

## D'Aschères-le-Marché à Orléans

Distances kms		Descriptif	Repère
Tronçon	Cumul		
0,3	0,3	Au départ de l'église d'Aschères-le-Marché, prendre à gauche (borne jacquaire) et longer la halle, puis à droite la « <b>rue Fleurie</b> » jusqu'au stop.	
1	1,4	Prendre à gauche en direction de <b>Glatigny</b> . Au milieu du hameau, rester à gauche sur la route qui devient un chemin.	
1,7	3,1	Continuer tout droit sur 800m jusqu' à l autoroute puis à droite 900m le long de celle-ci jusqu'au pont.	
3	6,1	Passer au-dessus de l'autoroute l'A19, prendre le deuxième chemin à droite (~800m), en direction de <b>Villereau</b> , (flèche de l'église en vue). A <b>Villereau</b> , après le cimetière tourner à gauche. <i>A la limite de la Beauce et de la Forêt, ce bourg s'est longtemps appelé Villereau au Bois, puis Villereau en Beauce jusqu'en 1791. L'église St Léonard du XVIe est ornée d'un beau retable et renferme un tabernacle de la renaissance en bois sculpté, des statues peintes et des vitraux.</i>	
2,7	8,8	Prendre la 2e rue à droite avant l'église « ( <b>rue Meslée</b> ) », à 100 m à droite entre 2 clôtures suivre « <b>le sentier des Jonquilles</b> ». Au bout de 100m, prendre à gauche le « <b>chemin des Bordes-Givry</b> » (Sud Ouest) entre deux champs. Longer l'orée (qui fait un grand S) du bois pendant 1 km jusqu'à un chemin rejoignant une petite route à 150 m. La suivre à gauche.	
1,8	10,6	Traverser le lieu-dit «La Fontaine». Au carrefour, emprunter la D106 en prenant sur ta gauche. Passer devant le <b>Château de la Motte</b> . Rejoindre <b>Saint Lyé la Forêt</b> et l'église en prenant la première route à droite	
0,7	11,3	De l'église, se diriger vers la D97, prendre à droite et la longer jusqu'au dernier feu. Traverser et prendre la « <b>rue Neuve</b> ». <i>Un anachorète : St Lyé (du latin Laetus : le gai, le joyeux), après des études au monastère de Micy vint se retirer dans un fourré près d'une source dans le massif des Loges. Il devint vite célèbre. Après sa mort, en 534, on y éleva d'abord une chapelle, puis des habitations qui formèrent le bourg.</i>	
2,7	14,0	La route devient chemin, rentrer directement dans la forêt d'Orléans par le " <b>chemin de St Lyé à Rebréchien</b> ". Passer la « <b>route des Gourdes</b> », puis la « <b>route Ferdinand</b> » et rejoindre le « <b>carrefour St Anne</b> ».	
<b>La forêt est une zone protégée. Respectez la faune et la flore</b>			

1	14,9	Prendre à droite la "route forestière de Bougy lez Neuville " continuer jusqu'au « carrefour des Vallées d'Orléans »	
3	17,9	Prendre la 2 <sup>e</sup> route à droite, goudronnée et fermée à la circulation, « route forestière de Bougy lez Neuville » jusqu'au « carrefour des Domaines »	
1,8	19,7	Prendre le 2 <sup>e</sup> chemin sur la droite « route des Domaines », passer le « carrefour des Aveaux » et continuer jusqu'à un champ.	
2	21,8	Prendre le 2 <sup>e</sup> chemin sur la gauche, longer un champ sur la droite. Continuer tout droit « Route des Râles » jusqu'au carrefour routier.	
1,5	23,2	Traverser ce carrefour et continuer tout droit jusqu'à la «Maison forestière d'Ardelet » située au croisement de la Route de Planquine et de la route forestière du Chêne Rond.	
1,3	24,6	Au carrefour, prendre la 2 <sup>e</sup> allée à droite « Route de Planquine » jusqu'au petit passage de la voie ferrée.	
		<b>⚠ Attention lors de la traversée de la voie ferrée. ⚠</b> 	
1,1	25,6	Traverser la voie ferrée et suivre la clôture du camp militaire. Déboucher sur la fin de la « route de la Fontaine » et poursuivre jusqu'à rejoindre la D97. <i>Possibilité de gagner le centre ville d'Orléans par le réseau de bus TAO ligne 21</i>	
1,7	27,3	Prendre à gauche en <b>direction d'Orléans</b> , poursuivre jusqu'au rond point et continuer tout droit pour passer sous le <b>pont routier</b> .	
2,5	29,8	Continuer tout droit la « <b>rue Marcellin Berthelot (D97)</b> ». A l'entrée d'Orléans à un feu, quand la route principale continue à gauche, poursuivre tout droit par la « <b>rue Moine</b> »	
1,7	31,5	Près du cimetière, prendre sur la droite, la « <b>rue des Ateliers</b> ». Traverser le pont enjambant la voie ferrée et continuer par la « <b>rue Eugène Vignat</b> ». Traverser le « <b>Boulevard Alexandre Martin</b> » et rejoindre la cathédrale.	

Lieux	Informations complémentaires, hébergements et services
-------	--

<p><b>Saint-Lyé-la Forêt</b></p>	<p><b>Commerces:</b>  <b>Boulangerie:</b> 23 route d'Orléans ; Tél : 02 38 77 09 63  <b>Bar:</b> 24 route d'Orléans ; Tél: 02 38 91 83 16  <b>Epicerie:</b> Au Petit Marché ; 39 route d'Orléans Tél: 06 14 56 49 15</p> <p><b>Transport: Remi</b> Ligne 20 tel : 0 800 00 45 00 appel &amp; services gratuits</p> <p><b>Hébergements:</b>  <b>Salle communale:</b> Mairie, 15 route d'Orléans. Tél: 02 38 91 84 72 ; Mail : mairie.de.st.lye@wanadoo.fr (lits picots / Donativo)</p>
<p><b>Orléans</b></p>	<p><b>Office de Tourisme:</b> 2 Place de l'Etape ; Tél: 02 38 24 05 05 ; Mail; infos@tourisme-orleans.com</p> <p><b>Hébergements:</b>  <b>Accueil jacquaire:</b> Prendre contact avec l'association Compostelle45 ; Tél: 06 77 81 67 70  <b>Auberge de jeunesse:</b> 3 rue Croix pêchée ; Tél : 02 38 53 60 06 ; Mail : contact@aubergedejunesseorleans.fr ;  site Web: <a href="http://www.aubergedejunesseorleans.fr/">http://www.aubergedejunesseorleans.fr/</a>  <b>Nombreux hôtels</b></p> <p><b>Tous commerces, services &amp; transports</b></p>

**Nota Bene :** En aucun cas, sur le site de Compostelle45, nous ne recommandons un hébergement ou un service. Nous listons, de façon non exhaustive, et répertorions ceux qui permettraient aux pèlerins d'effectuer leur chemin de façon plus sereine.

# ORLEANS Centre

