






18,8Kms

Etape 4

## D'Orléans à Meung-sur-Loire

| Distances kms |       | Descriptif   | Repère  |
|---------------|-------|--|---|
| Tronçon       | Cumul |  |   |
| 2,9           | 2,9   | De la cathédrale, prendre la « <b>rue Jeanne d'Arc</b> » puis à gauche la « <b>rue Royale</b> » vers le sud. Avant le « <b>pont Georges V</b> », obliquer à droite le long de la Loire et suivre le <b>GR3</b> . Passez sous les <b>ponts Maréchal Joffre et de l'Europe (celui avec une arche)</b> .  |  |
| 2,8           | 5,7   | Poursuivre et passer sous le <b>pont de l'autoroute</b> jusqu'à longer l' <b>église de la Chapelle Saint Mesmin</b> ( <i>Borne jacquaire</i> ).<br><i>L'église Saint-Mesmin, bâtie à flancs de coteaux, a été édifiée à partir du XIème siècle au dessus de la « grotte dite du dragon » dont la légende remonte au 9<sup>e</sup> siècle.</i>  |  |
| 3,8           | 9,5   | Rattraper la <b>levée de la Loire</b> (1,2 kms), continuez sur celle-ci jusqu'au lieu-dit <b>la Bouverie</b> .   |  |
| 4,4           | 13,9  | Poursuivre sur le chemin de halage jusqu' à <b>Saint Ay</b> et « <b>la fontaine de Rabelais</b> ». C'est sur un banc de pierre que s'asseyait François Rabelais, conquis par le charme de ce lieu, lorsqu'il séjournait au chateau de St Ay.   |  |
| 4             | 17,9  | Passer la station d'épuration de Saint Ay, longer l'ancienne carrière d'extraction de sable. A l'approche de <b>Meung-sur-Loire</b> , après le lieu-dit <b>la Petite mouche</b> , ( <a href="#">pour se rendre à l'accueil pèlerin de la Ruche</a> ) <b>prendre à droite un escalier</b> menant au lotissement (voir plan ci-dessous). Sinon continuer le long de la Loire pour un autre hébergement.        |  |
| 0,9           | 18,8  | Remonter l'escalier jusqu'à rejoindre la « <b>rue du Chemin Vert du Blénois</b> ». Prendre à gauche sur 240m prendre à droite « <b>l'Avenue des Potières</b> » jusqu'au croisement avec la route de Blois. Prendre à gauche. L'hébergement « <b>la Ruche</b> » se situe à quelques dizaines de mètres à votre droite avant la gendarmerie.   |   |
| ~2            | 20,8  | Poursuivre le long de la route ( <b>Rue du Général de Gaulle</b> ) pour atteindre le <b>centre ville de Meung sur Loire</b> .<br><i>La Collégiale Saint-Liphard, joyau du patrimoine religieux depuis près de mille ans !<br/>Le château présente la particularité de posséder 2 façades d'époques différentes : la première, médiévale, date du 13<sup>e</sup> siècle, l'autre, date du 18<sup>e</sup>.</i> |   |

## Renseignements pratiques

| Lieux   | Informations complémentaires, hébergements et services   |
|---|--|
| <b>La chapelle<br/>St Mesmin</b><br>(Hors chemin ~<br>500m) | <p><b>Tous commerces</b><br/>Boulangeries, Bars, Restaurants<br/>Marché le samedi matin</p> <p><b>Transport :</b><br/>Réseau Tram/Bus TAO. Desservi par le terminus de la ligne B de tramway et par 6 lignes de bus.<br/>Service d'accueil et de renseignements téléphoniques : N°vert 0 800 01 2000.</p> <p><b>Hébergements :</b><br/>Nombreux hébergements ; hôtels et gîtes situés assez loin du centre ville</p>   |
| <b>Saint-Ay</b><br>(Hors chemin ~<br>400m)                  | <p><b>Commerces :</b><br/>Boulangerie, pâtisserie, sandwicherie, supermarché.</p> <p><b>Restaurant:</b> L'Aglyien; 118 route Nationale ; tél 02 38 55 53 14</p> <p><b>Hébergements :</b><br/><b>Chambres d'hôtes :</b><br/>Les Briques ; 39 quater rue de la galère ; Tél : 06 31 03 13 87 ; Mail : guylaine.eliot@gmail.com; web : <a href="http://guylaine-eliot.e-monsite.com/">http://guylaine-eliot.e-monsite.com/</a><br/>L'Aglyienne ; 21 rue Basse ; Tél 06 71 78 48 86 ; Mail : mapoupat@bbox.fr<br/>M. Pruvost et Mlle Vincent ; 24 rue des voisinas; Tél: 02 38 53 45 48</p> <p><b>Transports :</b><br/><b>Trains Express Régionaux:</b> Consultez les horaires officiels sur: <a href="http://www.ter-sncf.com/Centre">http://www.ter-sncf.com/Centre</a> (fiche horaire Orléans-Tours)<br/><b>Cars Rémi</b> (pour <b>RE</b>seau de <b>MO</b>bilité <b>I</b>nterurbaine): Consultez les horaires officiels sur : <a href="https://www.remi-centrevalde Loire.fr/">https://www.remi-centrevalde Loire.fr/</a></p> |

## Meung-sur-Loire

**Office de Tourisme des Terres du Val de Loire** : 1 rue Emmanuel Troulet Moulin de la Poterne Tél. 02 38 44 32 28

Mail: [contact@tourisme-terresduvalde Loire.fr](mailto:contact@tourisme-terresduvalde Loire.fr)

### **Commerces :**

Nombreux commerces (épiceries, boulangeries, boucheries, cafés et restaurants)

### **Hébergements:**

**Hébergement pèlerin** : La Ruche; 32 route des marais (entrée par la rue d'Orléans); Tél: 02 38 44 30 57 / 06 99 84 97 75 (voir plan ci-dessous pour l'accès)

**Hôtel, Restaurant**, L'Ovale de Loire; 4 rue du Général de Gaulle ; Tél: 02 38 44 34 62 ; Mail : [stephaneassef@hotmail.fr](mailto:stephaneassef@hotmail.fr)

### **Transports :**

**Trains Express Régionaux**: Consultez les horaires officiels sur: <http://www.ter-sncf.com/Centre> (fiche horaire Orléans-Tours)

**Cars Rémi** (pour **RE**seau de **M**obilité **I**nterurbaine): Consultez les horaires officiels sur : <https://www.remi-centrevalde Loire.fr/>

**Nota Bene** : En aucun cas, sur le site de Compostelle45, nous ne recommandons un hébergement ou un service. Nous listons de façon non exhaustive et répertorions ceux qui permettraient aux pèlerins d'effectuer leur chemin de façon plus sereine.

Accéder à l'hébergement pèlerin « la Ruche » en sortant du GR3

