









28,3Kms jusqu'à Muides

33,4Kms jusqu'à Suèvres

Etape 5

De Meung-sur-Loire à Lestiou

Distances kms		Descriptif	Repère
Tronçon	Cumul		
2,8	2,8	De La Ruche , reprendre le chemin à l'envers pour retrouver le GR3 et gagner le pont de Meung-sur-Loire , enjambant la Loire (voir plan ci-dessous).	
3,2	6	Traverser le mail et rejoindre le GR3/GR655 en longeant les terrains de sport (<i>une borne jacquaire est installée à côté du pont traversant la Mauve</i>). Poursuivez le sentier jusqu'à retrouver le bord de Loire.	
5	11	Continuer par le bord de Loire jusqu'au pont de Beaugency . <i>Remontant à l'an Mil, le château de Beaugency a été racheté en 1292 par Philippe le Bel. La tour « de César », ce donjon quadrangulaire daté du XI^e siècle, commandait les défenses de la citadelle et le pont sur la Loire. Le clocher Saint-Firmin, 56 mètres de haut, est le dernier vestige d'une église romane du XI^e siècle.</i>	
2	13	Arrivé au pont , prendre en face le « quai de l'Abbaye » (On quitte le GR3 momentanément pour le retrouver dans 400m). Continuer sur la « promenade de Barchelin » et le GR3 . Laisser la station d'épuration à votre gauche.	
0,9	13,9	Poursuivre le sentier sur 800 m et prendre à gauche, le chemin rejoint les bords de Loire.	
4,5	18,4	Prolonger sur le GR jusqu'au croisement de la « rue Basse » et de la « rue du Pont » dans le petit village de Lestiou . <u>A partir de ce point, nos amis de Compostelle 41 prennent le relais. Site web : www.compostelle41.fr</u> <u>Ou suivre, le guide Lepère et le GR3 jusqu'au pont enjambant la Loire.</u>	
9,9	28,3	<u>Option 1</u> : Hébergement à Muides-sur-Loire . Suivre le GR3 et/ou Compostelle41	
14,5	33,4	<u>Option 2</u> : Hébergement à Suèvres (guide Lepère). Suivre le GR3 et/ou Compostelle41 et le quitter avant la traversée de la Loire	

Renseignements pratiques

Lieux	Informations complémentaires, hébergements et services
Beaugency	<p>Office de Tourisme des Terres du Val de Loire : 3, place du Docteur Hyvernaud Tél: 02 38 44 32 28 Mail: contact@tourisme-terresduvalde Loire.fr; web: www.entre-orleans-et-chambord.com</p> <p>Tous commerces : Boulangerie, Supérette, Café/ bar Nombreux restaurants, pizzerias ou de restauration rapide</p> <p>Hébergements : Chambres d'hôtes Albin : 1 rue de l'Evêché Tél : 06 88 51 22 72 (nuit / petit déjeuner 25€) Marie Jo : 3 rue de l'Evêché Tél : 06 84 55 74 16 (nuit / petit déjeuner 25€) Coté jardin ; 7 rue de la boulangerie ; Tél : 06 65 16 35 47 ; Mail : floblanc36@hotmail.fr La petite maison (capacité d'accueil : 2 personnes) Impasse Oseille Tél : 06 77 59 57 78</p> <p>Hôtels Le Relais des Templiers; 68 rue du Pont; Tél: 02 38 44 53 78 ; Mail: info@hotelrelaistempliers.com; Web : https://www.hotelrelaistempliers.com/ Le Beaugency ; 3 avenue de Blois; Tél.: 02 38 46 43 43; Mail : lebeaugency@orange.fr ; Web : http://www.hotelbeaugency.fr</p> <p>Gîtes Une étape à Beaugency: 1 bis place Saint Firmin; Tél: 06 64 90 98 49 / 09 83 03 08 17; Mail : unsejourabeaugency@gmail.com Gîte du Moulin Rouge: 4 Rue du Moulin Rouge; Tél: 06 61 48 77 00 ; Mai : fred450@orange.fr</p> <p>Le Camping Val de Flux ; Route de Lailly (accueil d'avril à septembre) Tél: 02 38 14 72 66 ; Web: http://camping-beaugency.fr/</p> <p>Transports : Trains Express Régionaux: Consultez les horaires officiels sur: http://www.ter-sncf.com/Centre (fiche horaire Orléans-Tours) Cars Rémi (pour REseau de MObilité Interurbaine): Consultez les horaires officiels sur : https://www.remi-centrevalde Loire.fr/</p>

Nota Bene : En aucun cas, sur le site de Compostelle45, nous ne recommandons un hébergement ou un service. Nous listons de façon non exhaustive et répertorions ceux qui permettraient aux pèlerins d'effectuer leur chemin de façon plus sereine.

